



Regate di Primavera Meteor 2026

Notice to Competitors

Number: 02

Annullamento prove del 14 marzo 2026

Source: Race Committee

Venue: Lerici








Published: 2026-03-13 19:10





Notice:

A seguito dell'**Avviso Meteorologico per la Regione Liguria** emesso dal **Centro Funzionale di Protezione Civile della Regione Liguria**, e dopo aver **consultato i principali siti di previsione meteo** che confermano un peggioramento delle condizioni meteo-marine nelle prossime ore, il **Comitato Organizzatore**, in accordo con il **Comitato di Regata**, ha deciso **di annullare le prove programmate per domani, sabato 14 marzo 2026**.

La decisione è stata assunta nel pieno rispetto dei protocolli di sicurezza e con l'obiettivo prioritario di tutelare equipaggi, mezzi e personale di assistenza, garantendo che ogni attività sportiva si svolga in condizioni adeguate e prive di rischi.

Eventuali aggiornamenti relativi alla prosecuzione del programma saranno comunicati attraverso i canali ufficiali.

DOMANI, sabato 14 marzo 2026		ZONA	Intensità PIOGGE	Quanti PICO		
<p>Sensibile peggioramento a partire da Ponente, con alta probabilità di temporali forti e/o organizzati su tutte le aree di allertamento. Cumulate elevate su ABDE e significative su C a fine giornata, con piogge di intensità forte su BD e moderata su ACE. Venti meridionali in sensibile rinforzo, fino a burrasca (60-70 km/h) su BCDE e forti (50-60 km/h) su A, rafficati sui capi costieri esposti e sui crinali appenninici. Moto ondoso in aumento con mare localmente agitato su AB e mareggiate su C per onda lunga (6-7 s) da Sud/Sud-Est.</p>	A	 Moderata	Elevata		 Mareggiata	 Burrasca
	B	 Forte	Elevata	Alta prob.		
	C	 Moderata	Significativa	Alta prob.		
	D	 Forte	Elevata	Alta prob.		
	E	 Moderata	Elevata	Alta prob.		

LEGENDA FENOMENI METEO				ZONE DI ALLERTA	
 NULLA DA SEGNALARE	 SIGNIFICATIVI	 INTENSI	 MOLTO INTENSI	ZONA A: Bacini Liguri Marittimi di Ponente ZONA B: Bacini Liguri Marittimi di Centro ZONA C: Bacini Liguri Marittimi di Levante ZONA D: Bacini Liguri Padani di Ponente ZONA E: Bacini Liguri Padani di Levante	

[Allerta 20260314.png 218 KB](#)